

Bases de la primera edición del Premio MapBiomás Perú

1.CONTEXTO


MapBiomás es una iniciativa en la que participa una red multisectorial (ONG, universidades, empresas tecnológicas) y colaboran expertos en ecosistemas, uso del suelo, recursos hídricos, teledetección, SIG y tecnologías de datos. El objetivo de la iniciativa es revelar las transformaciones del territorio a través de la ciencia, con precisión, agilidad y calidad, y hacer accesible el conocimiento sobre la ocupación y el uso del suelo, para la conservación y la gestión sostenible de los recursos naturales y la mitigación de los efectos del cambio climático.

MapBiomás Perú, dispone de una plataforma (<https://plataforma.peru.mapbiomas.org/>) donde es posible analizar los datos anuales y las transiciones de agua, glaciares, cobertura y uso del suelo en el Perú, con diversos recortes territoriales como biomas, departamentos, provincias, distritos, cuencas hidrográficas, áreas protegidas, comunidades nativas y campesinas, entre otras áreas de interés.

Esta 1ª Edición del **Premio MapBiomás Perú**, organizada por MapBiomás Perú y coordinado por el Instituto del Bien Común (IBC) en colaboración con la Universidad Nacional Agraria La Molina (UNALM), busca premiar dos (2) trabajos que **exploren el uso y las aplicaciones de los datos y productos generados por la iniciativa MapBiomás Perú** (por ejemplo, de datos y mapas de cobertura y uso del suelo, superficie de agua), **en dos categorías de postulación: Joven y General.**

2. BASES DE POSTULACIÓN

- 2.1 Se aceptarán trabajos como **artículos técnicos o científicos, trabajos académicos, posters, infografías, reportes, libros**, sean individuales o en coautoría, de estudiantes universitarios de últimos años, técnicos, licenciados, postgraduados, profesores, profesionales de empresas privadas u ONG, gestores públicos, etc.
- 2.2 Es requisito imprescindible **utilizar los datos o productos** de la iniciativa MapBiomás Perú, y citar correctamente la fuente (<https://peru.mapbiomas.org/terminos-de-uso/>).
- 2.3 Las **categorías** premiadas son:
 - 2.3.1 **Categoría General:** Participan los trabajos elaborados por investigadores, estudiantes de postgrado, técnicos, profesores o cualquier profesional que utilice los datos o productos de MapBiomás Perú elaborados para fines de investigación o educativos.



2.3.2 **Categoría Joven:** Participan los trabajos que utilicen los datos o productos de MapBiomás Perú elaborados por estudiantes universitarios de pregrado y graduados en 2023.

- 2.4 No existen restricciones de edad del postulante, independientemente de la categoría a la que se presente.
- 2.5 Para trabajos de co-autoría, sólo **uno de los autores** presentará el trabajo.
- 2.6 Los trabajos presentados pueden ser **inéditos o publicados** a partir de 2023.
- 2.7 Puede presentar **tantos trabajos como desee**, de forma individual o colectiva. Sin embargo, cada autor sólo podrá ser premiado una vez.
- 2.8 Si ninguna obra cumple los criterios del premio, podrá decidirse no concederlo.
- 2.9 Los autores que presenten artículos científicos publicados en revistas u otros medios de acceso restringido (por ejemplo, sin el formato de licencia "open access") se les pedirá que elaboren un resumen ampliado del trabajo en caso de que sea premiado, con el fin de garantizar su difusión en el sitio web de MapBiomás Perú.

3. ¿CÓMO POSTULO?

- 3.1 Las inscripciones son gratuitas y deben ser realizadas hasta el **31 de mayo de 2024**.
- 3.2 El autor debe completar el **formulario** en línea (<https://forms.gle/QYCrGWKd5Eag9AwG8>) con sus datos personales y del trabajo (debe plantear claramente la pregunta de investigación, objetivo y cómo se han empleado los datos de MapBiomás Perú).
- 3.3 **Adjuntar el trabajo completo** en formato digital (PDF). Si el trabajo utiliza algoritmos y códigos de programación, estos deben ser públicos o estar anexados al trabajo.
- 3.4 **Adjuntar la declaración firmada por todos los autores** (Anexo I) aceptando el envío del trabajo para optar al Premio.

4. EVALUACIÓN

4.1 El Comité Evaluador estará conformado por **un miembro** representante por institución (IBC, UNALM), además de un miembro de la red MapBiomás.

4.2 Los miembros del Comité Evaluador serán responsables de la confidencialidad de la información de los candidatos.

4.3 El resultado será divulgado en los canales de comunicación de MapBiomás Perú, el IBC y la UNALM.

5. PREMIACIÓN

5.1 El/La **ganador/a de la Categoría Joven** recibirá S/1000.00 (mil soles), además de una constancia a nombre de MapBiomás Perú y una beca para realizar un curso de geoprocesamiento de imágenes satelitales utilizando Google Earth Engine dictado por Solved. Asimismo, recibirá apoyo en la elaboración de material de difusión para el trabajo ganador, que será publicado en las redes sociales de IBC y de la Red MapBiomás.


5.2 El/la **ganador/a de la Categoría General** recibirá S/2000.00 (dos mil soles), además de una constancia a nombre de MapBiomás Perú. Asimismo, recibirá apoyo en la elaboración de material de difusión para el trabajo ganador, que será publicado en las redes sociales de IBC y de la Red.

6. CRONOGRAMA

Etapa	Fecha
Lanzamiento de bases	15 de febrero de 2024
Periodo de envío de trabajos	28 de febrero - 31 de mayo de 2024
Periodo de evaluación	03 de junio - 03 de julio 2024
Resultados y Premiación	Julio 2024

7. CONDICIONES GENERALES

7.1 Los ganadores autorizan automáticamente a MapBiomás Perú, el IBC y la UNALM a reproducir y divulgar por cualquier medio, en Perú y en el exterior, sus trabajos y cualquier material audiovisual generado a partir de este.



MAPBIOMAS
PERÚ



INSTITUTO DEL
BIEN COMÚN




UNIVERSIDAD NACIONAL AGRARIA
LA MOLINA

7.2 Las decisiones tomadas por el Comité Evaluador son inapelables.

7.3 El incumplimiento de cualquier instrucción de la presente convocatoria implica la descalificación del trabajo concursante.

7.4 En cualquier momento, la presente convocatoria podrá ser anulada o revocada por razones de interés público, sin que ello implique derecho a indemnización o reclamación de ningún tipo.

7.5 Las dudas y aclaraciones sobre el presente aviso deberán remitirse única y exclusivamente a la siguiente dirección de correo electrónico <mapbiomas.peru@gmail.com>.



MAPBIOMAS
PERÚ



UNIVERSIDAD NACIONAL AGRARIA
LA MOLINA

ANEXO I

Declaración jurada de autores

Yo,, con DNI
..... y domicilio en,

como autor.....(principal/secundario) del trabajo
titulado ".....
.....

.....", presentado a la 1era Edición del Premio MapBiomias Perú,
declaro estar de acuerdo con las bases y condiciones de la postulación a este premio.

Firma

Nombre

Fecha